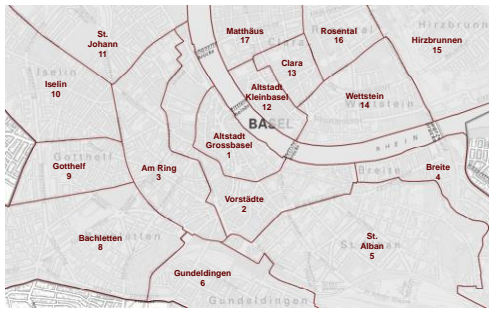
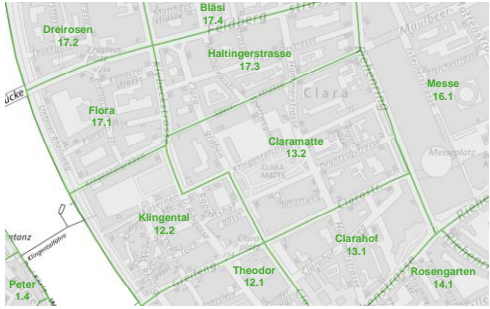





Statistische Raumeinheiten

Die administrative räumliche Einteilung der Stadt Basel, die seit kurz nach der Gründung des Statistischen Amtes 1902 praktisch unverändert verwendet wird, dient in erster Linie der statistischen Abbildung des Staatswesens und seiner Teilräume im zeitlichen Verlauf. 1904 wurde zur räumlichen Gliederung der Volkszählungsergebnisse eine Neueinteilung bzw. eine Aufteilung des Stadtgebietes vorgenommen. Von der Bebauung her gleichartige Gebiete wurden ausgeschieden. Das war die Geburtsstunde der heutigen Wohnviertel und ihrer Untereinheiten, der Bezirke. Diese erfuhren in den darauffolgenden Jahren nur noch einige kleine Bereinigungen. Die Entwicklung der Stadt Basel sowie der Gemeinden Riehen und Bettingen kann somit heute über einen längeren Zeitraum kleinräumig dokumentiert werden. Im Folgenden werden die verwendeten Termini festgehalten und erläutert:

Offizieller Terminus	Verwendete Kurzform	Als Synonym verwendet
Statistisches Wohnviertel	Wohnviertel	Quartier
Statistischer Bezirk	Bezirk	
Statistischer Block	Block	
Statistische Blockseite	Blockseite	

<p>Statistisches Wohnviertel</p> <p>Definition: Wohnviertel sind die seit über 100 Jahren unverändert existierenden statistischen Raumeinteilungen des Kantons Basel-Stadt.</p> <p>Code: Nummerierung von 1 bis 19 (Stadt Basel), 20 (Riehen), 30 (Bettingen)</p>	
<p>Statistischer Bezirk</p> <p>Definition: Die Bezirke sind Untereinheiten der Wohnviertel. Jedes Wohnviertel mit Ausnahme von Klybeck und Kleinhüningen ist in 2 bis 8 Bezirke unterteilt.</p> <p>Code: Besteht aus Wohnviertel- und Bezirksnummerierung, z. B. Bezirk 2.4.</p>	
<p>Statistischer Block</p> <p>Definition: Ein Block wird in der Regel von allen Seiten durch Strassen begrenzt. In einzelnen Fällen wird die Abgrenzung durch Zonenplankategorien vorgegeben (Bahnareale, Wald, Grünzone, Landwirtschaftszone etc.).</p> <p>Code: Besteht aus Wohnviertel-, Bezirks- und Blocknummerierung, z. B. Block 17.2.005</p>	
<p>Statistische Blockseite</p> <p>Definition: Die Blockseite ist die dem angrenzenden Strassenraum zugeordnete Seite eines Blocks.</p> <p>Code: Der erste Codeteil besteht aus Wohnviertel-, Bezirks- und Blocknummerierung (nicht punktgetrennt); dann folgt mit einem Unterstrich verbunden der zweite Codeteil, der Strassencode. Z. B. Blockseite 172005_1723</p>	